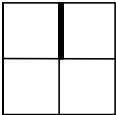
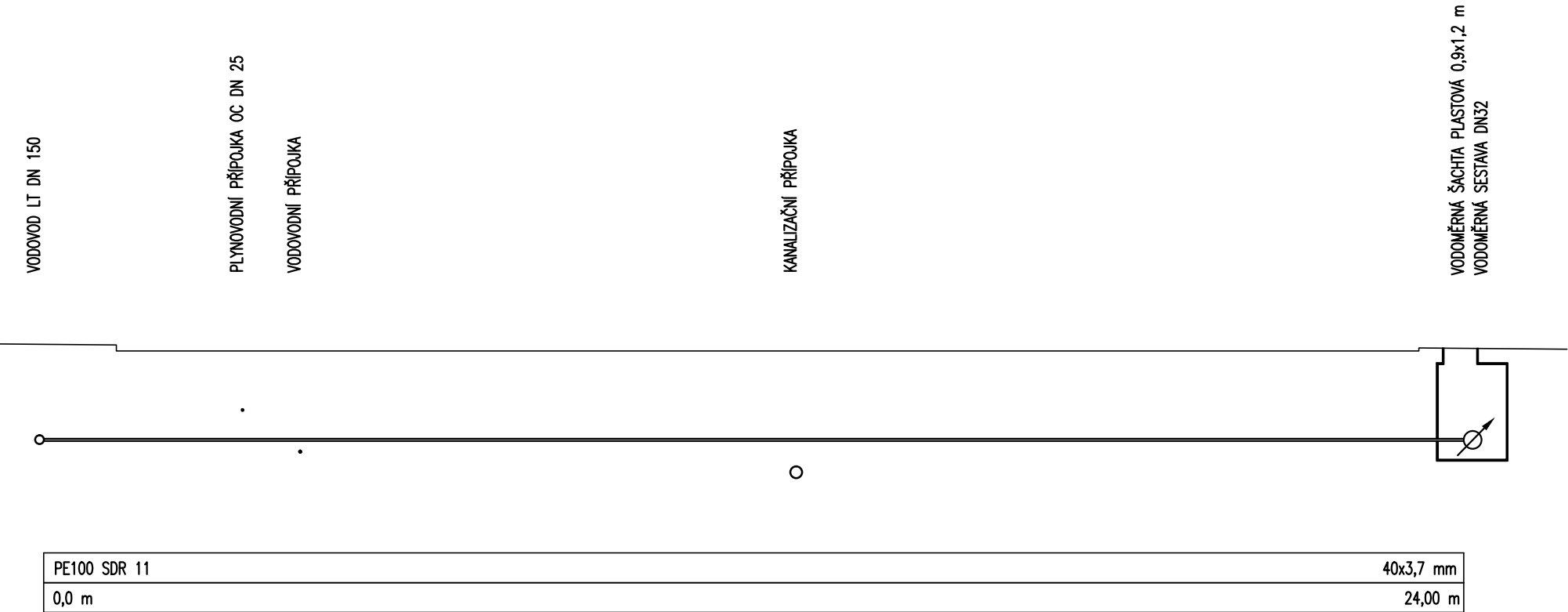




PODÉLNÝ PROFIL PŘÍPOJKY VODY

POZEMEK p.č. 3870		POZEMEK p.č. 786/1
ZELEŇ	KOMUNIKACE	ZELEŇ
AREÁLOVÁ PŘÍPOJKA VODY		

VÝŠKY STÁVAJÍCÍCH SÍTÍ JE NUTNO OVĚŘIT
KRYTÍ VODOVODNÍ PŘÍPOJKY min 1,5 m



Jednotky kót : mm
Výškový systém : místní
Souřadnicový systém : S-JTSK

<div>INVESTOR</div> <div>MĚSTSKÁ ČÁST PRAHA 20 - ÚŘAD MĚSTSKÉ ČÁSTI</div> <div><div>Jivanská 647, Praha 9 Horní Počernice 19321 IČO: 00240192 DIČ: CZ00240192 e-mail : urad@pocernice.cz</div></div>	NÁZEV AKCE		
	PARK S PŘÍRODNÍM DĚTSKÝM HŘIŠTĚM - JIZBICKÁ		
	PROJEKČNÍ TÝM		
	ING. JAN ŠETELÍK, ING. PAVEL TANGELMAYER		
<div>GENERÁLNÍ PROJEKTANT</div> <div><div>TERRA FLORIDA v. o. s. Grafická 20, 15000 Praha 5 terraflorida@terraflorida.cz 233 353 121, 603 155 202</div></div>	ZODPOVĚDNÝ PROJEKTANT		ZPRACOVAL
	ING. JAN ŠETELÍK		ING. PAVEL TANGELMAYER
<div>PROJEKTANT ČÁSTI</div> <div><div>ŠETELÍK OLIVA s.r.o</div><div>Heleny Malířové 11, 169 00 Praha - Z</div><div>email: tangelmayer@setelikoliva.cz</div><div>web: www.setelikoliva.cz</div><div>mob.: +420 734 154 360</div></div>	VÝKRES / DOKUMENT		
	PODÉLNÝ PROFIL VODOVODNÍ PŘÍPOJKY		
	STUPEŇ DOKUMENTACE	MĚŘÍTKO	1:100
	ÚZEMNÍ ROZHODNUTÍ	DATUM	07/2017
	STAVEBNÍ OBJEKT	PROFESE	ZTI
D - IO - 01 - VODOVODNÍ PŘÍPOJKA A NÁPOJENÍ PÍTEK NA AREÁLOVÝ VODOVOD		FORMÁT	2x A4